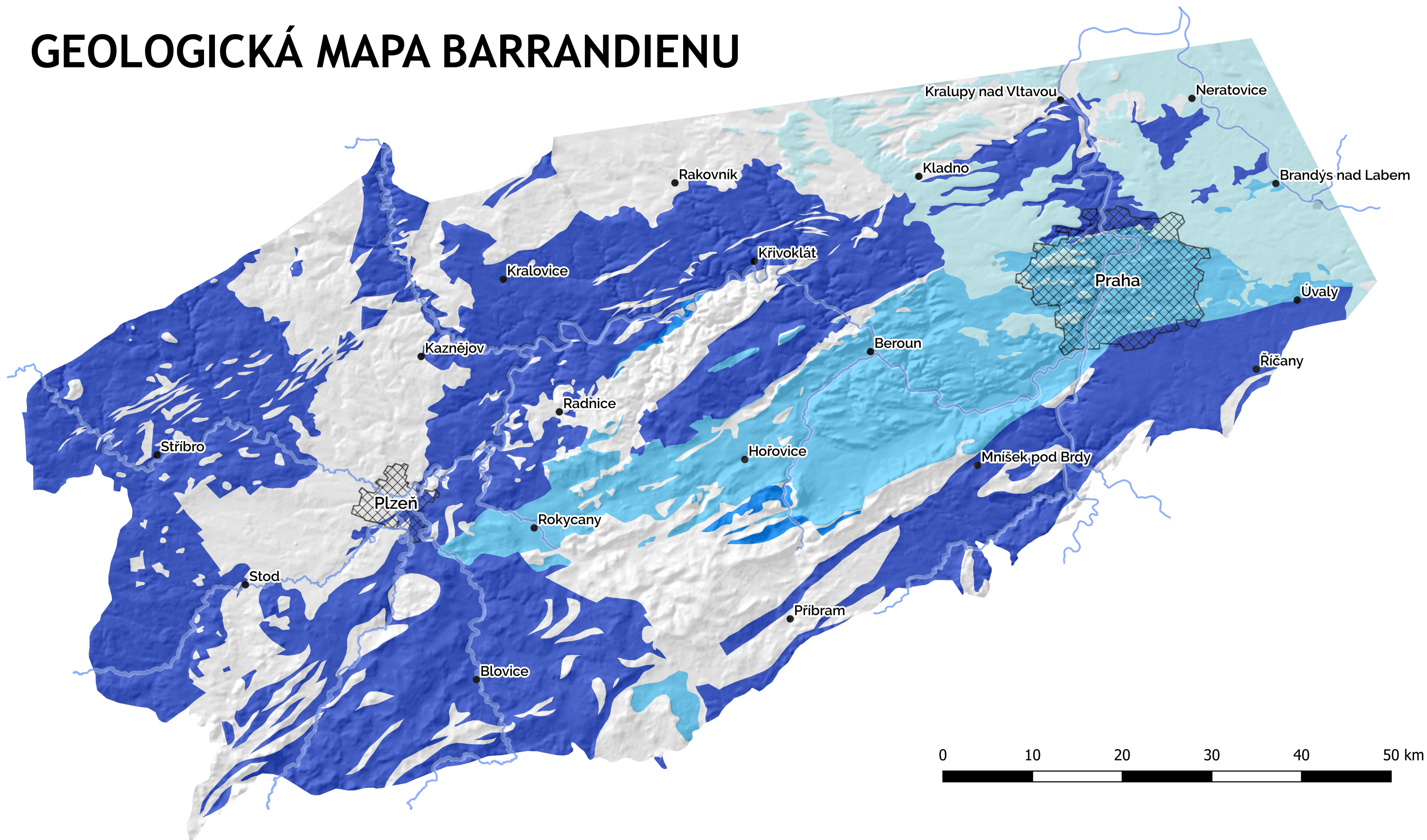






GEOLOGICKÁ MAPA BARRANDIENU



V prostředí QGIS a GRASS zpracoval Pavel Bokr
Verze mapového výstupu: 2019-04-22T10:51:39
Geologie zpracována a upravena podle geologických
map ČR 1 : 50 000, 1 : 200 000 a 1 : 500 000
publikovaných Českou geologickou službou.
Model reliéfu pro stínování: SRTM (Shuttle Radar
Topography Mission). Data available from the U.S.
Geological Survey.

 Mořské usazené horniny z období druhohor
 Mořské usazené horniny z období ordovik - devon

 Mořské usazené horniny z období kambria
 Mořské usazené horniny z období prekambria